



АДМИНИСТРАЦИЯ ГОРОДА ПЕРМИ
ДЕПАРТАМЕНТ ЗЕМЕЛЬНЫХ ОТНОШЕНИЙ

РЕШЕНИЕ

О размещении объектов № 1803 от 26.09.2019

г. Пермь, ул. Сибирская, 15

Департамент земельных отношений администрации города Перми в соответствии с пунктом 3 статьи 39.36 Земельного кодекса Российской Федерации, Положением о порядке и условиях размещения объектов на землях или земельных участках, находящихся в государственной или муниципальной собственности, на территории Пермского края без предоставления земельных участков и установления сервитутов, утвержденным постановлением Правительства Пермского края от 22.07.2015 № 478-п

разрешает: ООО «НЕТВОРК» (ИНН 5904371745, ОГРН 1195958009070, место нахождения: 614002, Пермский край, г. Пермь, ул. Николая Островского, дом 99, офис 520)

размещение объекта: линейно-кабельное сооружение связи, для размещения которого не требуется разрешения на строительство (кабельная канализация от ул. Верхне-Муллинской до границы муниципальных образований г. Перми и Пермского района, смотровые устройства № 1-47)

на землях: государственная собственность на которые не разграничена

на срок: 1 год

местоположение: Пермский край, г. Пермь, Индустриальный район, вдоль автомобильной дороги «Южный обход г. Перми»

способ размещения объекта: подземный

Территория, согласно схеме, расположена в зонах с особыми условиями использования территорий: охранные зоны газораспределительных сетей, охранные зоны объектов электросетевого хозяйства, санитарно-защитная зона водовода хозяйственной воды /Чусовской/, охранные зоны коммунальных тепловых сетей, приаэродромная территория аэродрома аэропорта Большое Савино.

ООО «НЕТВОРК»:

1. Соблюдать правила охранных газораспределительных сетей, установленные постановлением Правительства Российской Федерации от 20.11.2000 № 878 «Об утверждении Правил охраны газораспределительных сетей»;

2. Соблюдать порядок использования земельных участков, установленный постановлением Правительства Российской Федерации от 24.02.2009 № 160 «О порядке установления охранных зон объектов электросетевого хозяйства и особых условий использования земельных участков, расположенных в границах таких зон» (вместе с «Правилами установления охранных зон объектов электросетевого хозяйства и особых условий использования земельных участков, расположенных в границах таких зон»);

3. Соблюдать нормы и правила, утвержденные постановлением Государственного комитета СССР по делам строительства от 27.06.1984 г. № 123 «Строительные нормы и правила СНиП 2.04.02-84*, Водоснабжение. Наружные сети и сооружения»;

4. Соблюдать типовые правила охраны коммунальных тепловых сетей, утвержденные Приказом Министерства архитектуры, строительства и жилищно-коммунального хозяйства Российской Федерации от 17.08.1992 № 197 «О типовых правилах охраны коммунальных тепловых сетей»;

5. Соблюдать правила охранных зон воздушного пространства, установленные постановлением Правительства Российской Федерации от 11.03.2010 № 138 «Об утверждении Федеральных правил использования воздушного пространства Российской Федерации»;

6. В соответствии с пунктом 7(2) Положения о порядке и условиях размещения объектов на землях или земельных участках, находящихся в государственной или муниципальной собственности, на территории Пермского края без предоставления земельных участков и установления сервитутов, утвержденного постановлением Правительства Пермского края от 22.07.2015 № 478-п, представить в департамент земельных отношений администрации города Перми в течение 1 месяца с момента размещения объектов материалы контрольной геодезической съемки размещенных объектов на бумажном и электронном носителях на безвозмездной основе.

В соответствии со статьей 20¹ Закона Пермского края от 14.09.2011 № 805-ПК «О градостроительной деятельности в Пермском крае» ООО «НЕТВОРК»:

1. Не позднее, чем за 10 рабочих дней до начала строительства и (или) реконструкции безвозмездно передает в департамент градостроительства и архитектуры администрации города Перми один экземпляр копий разделов проектной документации, предусмотренных пунктом 1 части 12 статьи 48 Градостроительного кодекса Российской Федерации;

2. В течение 10 рабочих дней после окончания работ по строительству, реконструкции безвозмездно передать в департамент градостроительства и архитектуры администрации города Перми схему, отображающую расположение объекта и сетей инженерно-технического обеспечения, подписанную застройщиком (техническим заказчиком), с приложением текстового и графического описания местоположения границ охранной и санитарно-защитной зоны, перечень координат характерных точек границ такой зоны.

Приложение: схема предполагаемых к использованию земель или части земельного участка на 8 л. в 1 экз.

Начальник отдела
предоставления земельных участков
по работе с юридическими лицами



Н.М. Санникова

Схема предполагаемых к использованию земель или части земельного участка

Местоположение: Пермский край, г. Пермь, Индустриальный район, вдоль автомобильной дороги "Южный обход г. Перми"

Наименование объекта: Линейно-кабельное сооружение связи: кабельная канализация от ул. Верхне-Муллинская до границы муниципальных образований г. Перми

и Пермского района, смотровые устройства №1-47

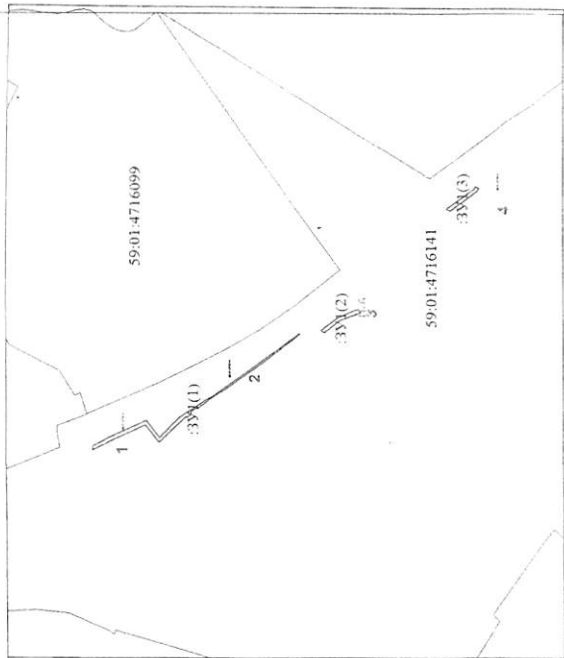
Площадь земель или части земельного участка, кв.м.: 2488

Категория земель: земли населенных пунктов

Целевое использование: размещение линейно-кабельного сооружения связи, для размещения которого не требуется разрешения на строительство

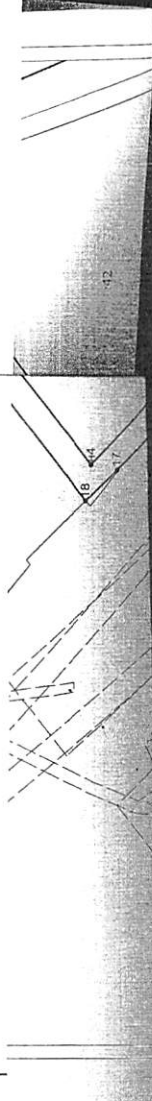
Условные обозначения

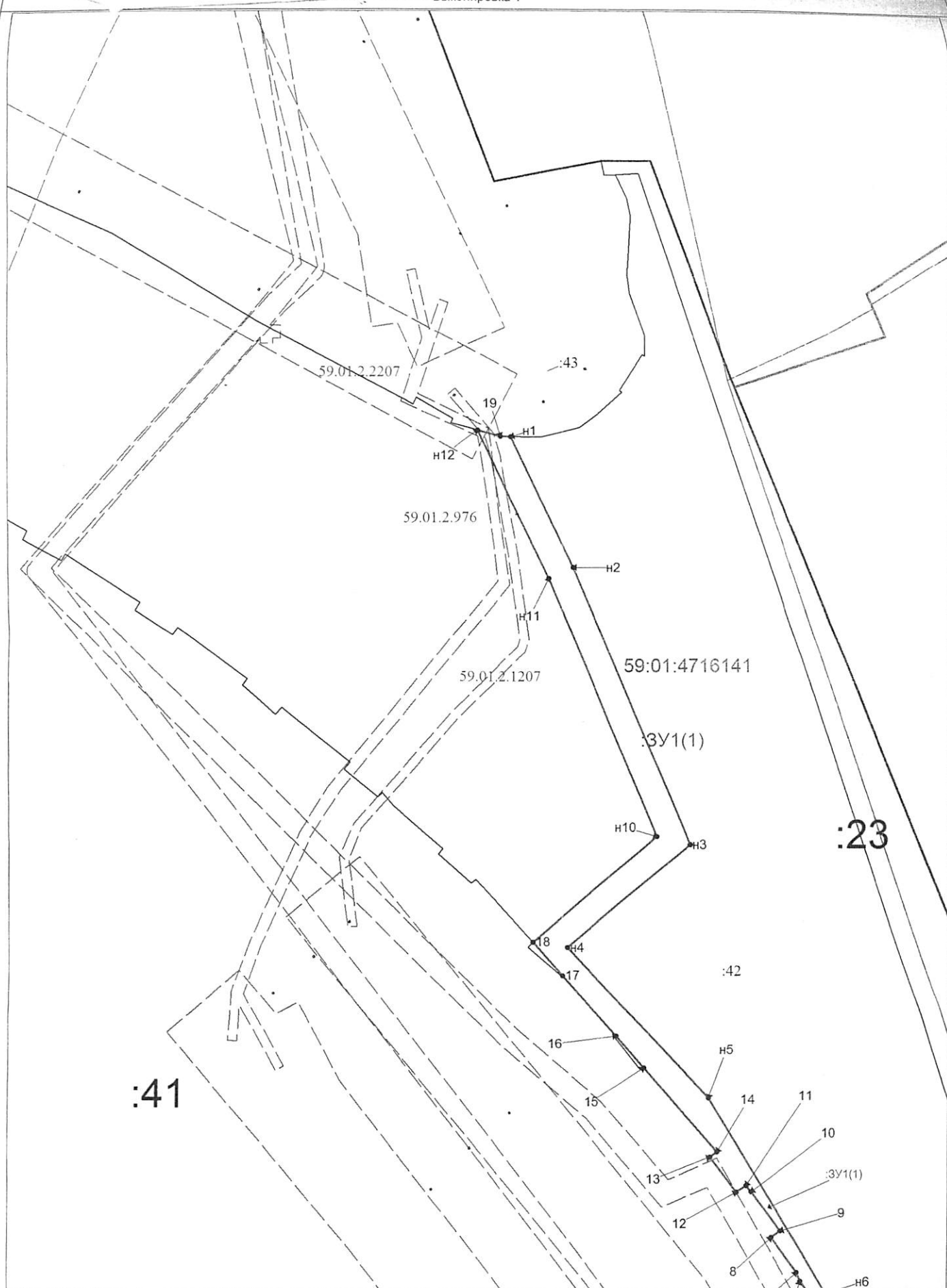
- граница объекта капитального строительства
- граница зоны с особыми условиями территории
- граница кадастрового квартала
- граница вновь образованного земельного участка
- поворотная точка границы участка
- 1 порядковый номер поворотной точки границы участка
- н1 наличие номера вновь образованной точки
- граница земельного участка, включенная в ГКН
- 12 кадастровый номер земельного участка
- ЭЛ1 номер образованного земельного участка
- Ц.6 Зона обслуживания промышленности, торговли, складирования и мелкого производства
- 59:01:2010342 номер кадастрового квартала
- 59.01.2.1207 Рекструный номер зоны по сведениям ЕГРН

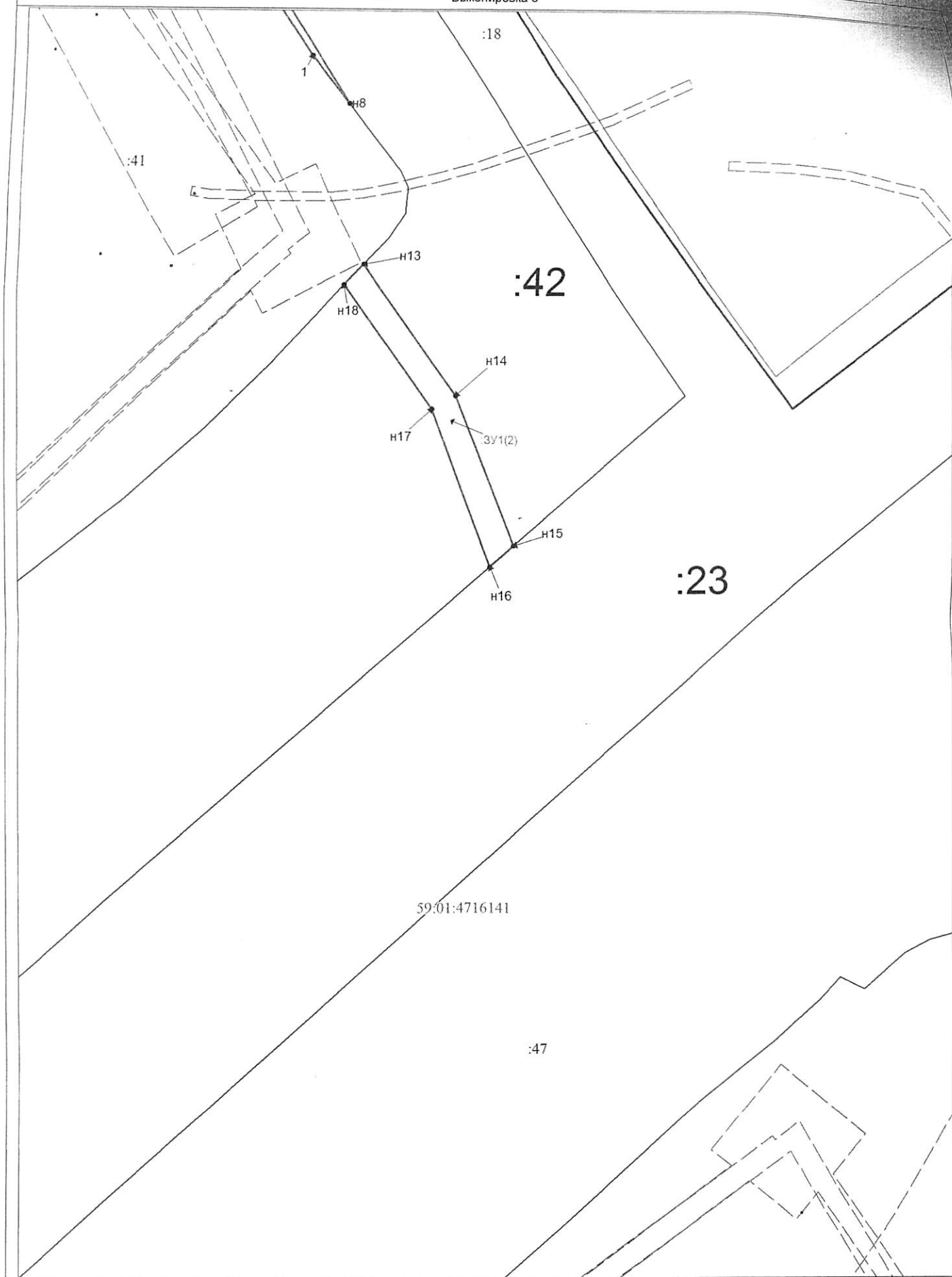


М 1:800

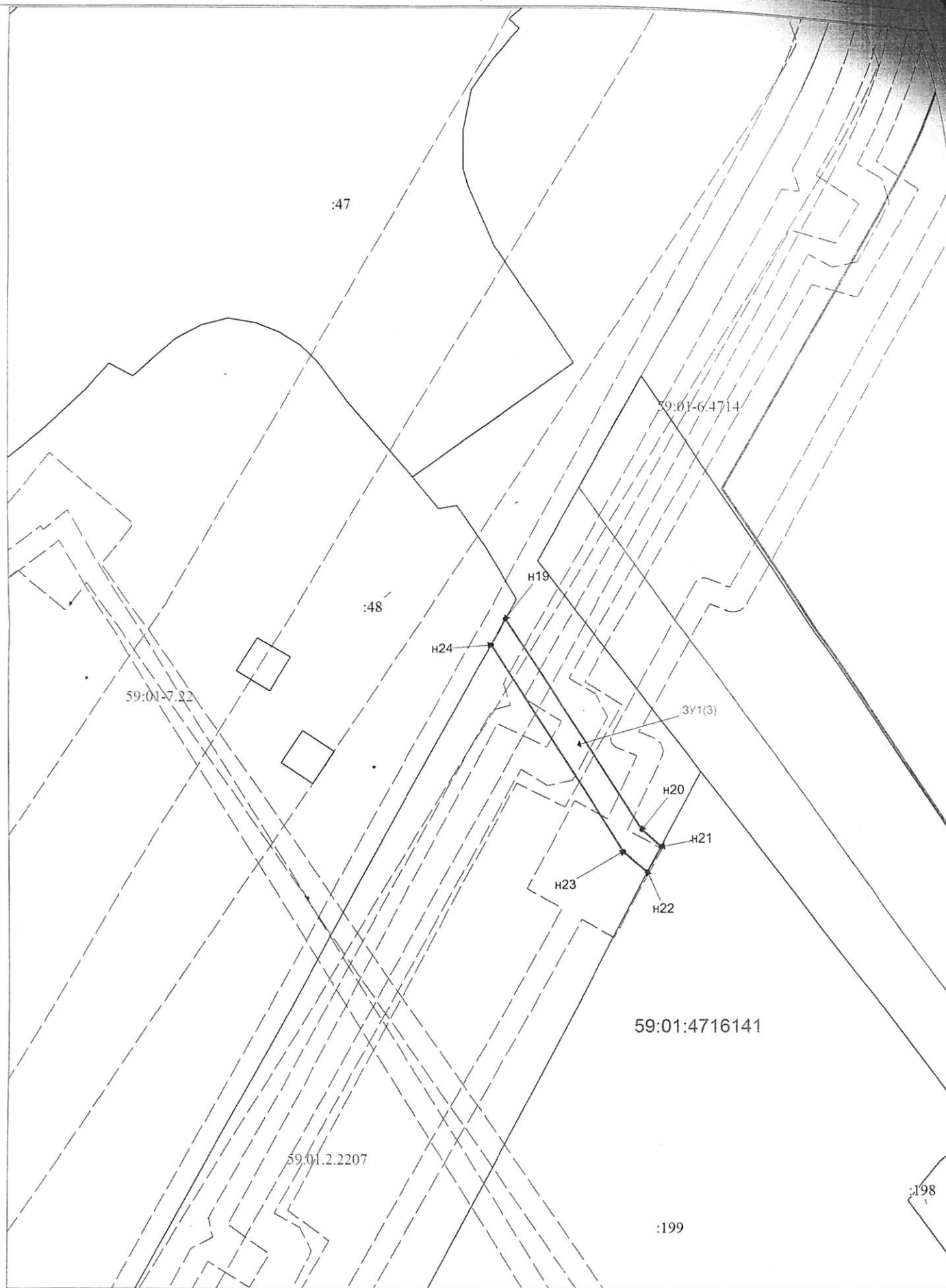
Заявитель:







59:01:4716141



Сведения о характерных точках границ образуемых земельных участков

Зона N 2, МСК-59

Обозначение характерных точек границ	Координаты, м		Средняя квадратическая погрешность положения характерной точки (Мт), м	Описание закрепления точки
	X	Y		
1	2	3	4	5
:3У1(1)				
н1	510008.12	2226643.65	-	-
н2	509979.63	2226657.37	-	-
н3	509918.65	2226683.19	-	-
н4	509896.10	2226656.12	-	-
н5	509863.07	2226687.23	-	-
н6	509820.22	2226713.17	-	-
н7	509805.70	2226720.98	-	-
н8	509656.55	2226820.75	-	-
1	509667.11	2226812.07	-	-
2	509719.64	2226775.30	-	-
3	509762.84	2226746.21	-	-
4	509784.93	2226732.13	-	-
н9	509797.05	2226724.69	-	-
5	509813.27	2226714.74	-	-
6	509822.98	2226707.52	-	-
7	509824.95	2226706.74	-	-
8	509832.50	2226701.01	-	-
9	509833.91	2226703.00	-	-
10	509842.60	2226696.61	-	-
11	509843.88	2226695.49	-	-
12	509842.45	2226693.43	-	-
13	509850.06	2226687.59	-	-
14	509851.24	2226689.09	-	-
15	509869.72	2226672.89	-	-
16	509876.72	2226666.79	-	-
17	509889.98	2226655.02	-	-
18	509897.26	2226648.50	-	-
н10	509920.41	2226675.92	-	-
н11	509977.16	2226651.90	-	-
н12	510009.56	2226636.29	-	-
19	510008.17	2226641.22	-	-
н1	510008.12	2226643.65	-	-
:3У1(2)				
н13	509621.29	2226825.52	-	-
н14	509592.19	2226846.14	-	-
н15	509559.23	2226858.92	-	-
н16	509554.51	2226853.46	-	-
н17	509589.40	2226840.76	-	-
н18	509616.78	2226821.37	-	-
н13	509621.29	2226825.52	-	-
:3У1(3)				
н19	509407.82	2227018.09	-	-
н20	509361.61	2227048.33	-	-
н21	509358.00	2227052.58	-	-
н22	509352.34	2227049.58	-	-
н23	509356.82	2227044.31	-	-
н24	509402.10	2227014.92	-	-
н19	509407.82	2227018.09	-	-

Общие сведения об образуемых земельных участках

Обозначение земельного участка :ЗУ1

N п/п	Наименование характеристик земельного участка	Значение характеристики
5	Площадь земельного участка ± величина погрешности определения площади ($P \pm \Delta P$), м ²	2488 ± 0
		(1) 1688.19 ± 0
		(2) 439.29 ± 0
		(3) 360.20 ± 0

Сведения о земельных участках, смежных с образуемым земельным участком

Точки н1-н1, н13-н13-земельный участок 59:01:4716141:42 (МО: Муниципальное образование город Пермь, Собственность: 59-59/023-59/023/216/2016-4773/2, 20.12.2016), данный участок находится в распоряжении Департамента земельных отношений администрации г. Перми;
Точки н19-н19- земли государственной или муниципальной собственности.